

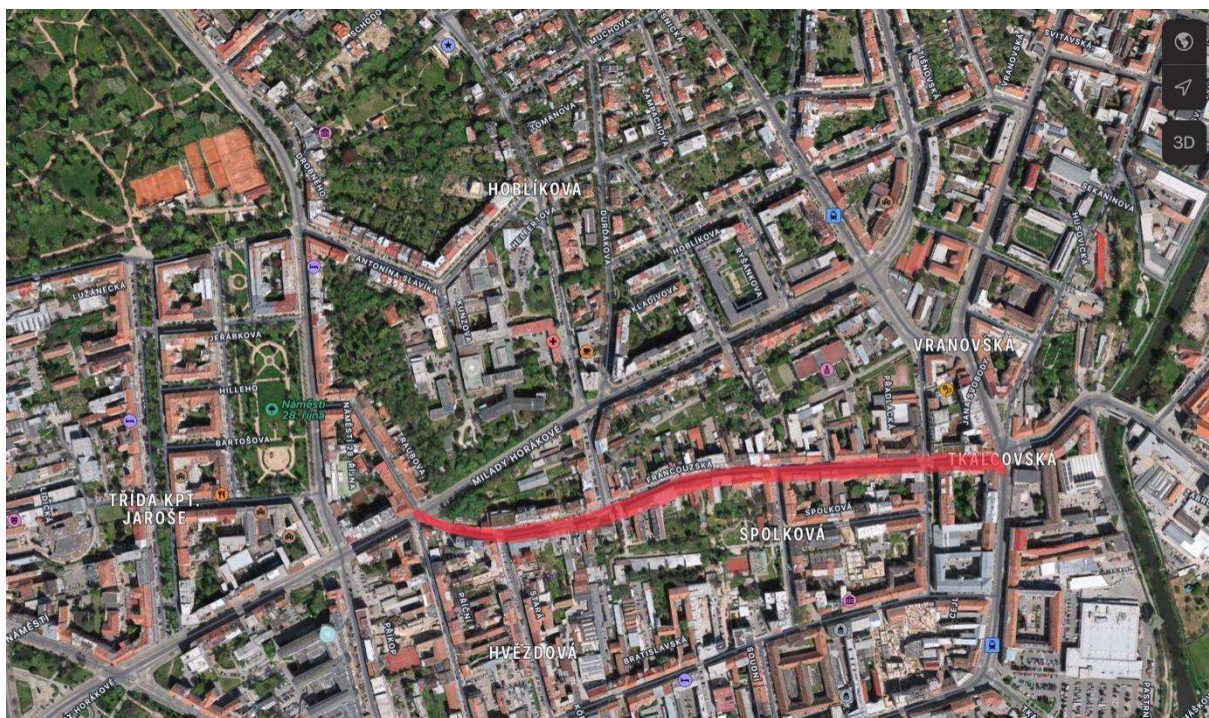
Obsah

1.1	Francouzská	1
1.1.1	Hodnocení změn veřejného prostoru.....	2
1.1.2	Celkové hodnocení ulice Francouzská	4
1.2	Stará.....	6
1.2.1	Hodnocení změn veřejného prostoru.....	7
1.2.2	Celkové hodnocení ulice Stará.....	9
1.3	Hvězdová.....	11
1.3.1	Hodnocení změn veřejného prostoru.....	12
1.3.2	Celkové hodnocení ulice Hvězdová.....	13
1.4	Příkop	15
1.4.1	Hodnocení změn veřejného prostoru.....	16
1.4.2	Celkové hodnocení ulice Příkop	17
1.5	Příční.....	19
1.5.1	Hodnocení změn veřejného prostoru.....	20
1.5.2	Celkové hodnocení ulice Příční.....	21
	Seznam použitých grafů	23
	Seznam použitých obrázků	24

1.1 Francouzská

Ulice Francouzská je vedle velké významné dopravní tepny ulice Milady Horákové, která je využívána automobilovou i městskou dopravou.

Obrázek 1 - výřez mapy ulice Francouzská (zdroj: vlastní zpracování)




Ulice spojuje dvě významné ulice Cejl a Merhautova. Ulice nese nádech dělnické čtvrti, kde se setkává směs činžovních domů a novějších rekonstrukcí. Její historický charakter odráží její atmosféru. V posledních letech se však jedná o ulici, která prochází proměnou díky revitalizaci a díky své blízkosti se stává atraktivní pro nové obyvatele.

1.1.1 Hodnocení změn veřejného prostoru

Charakter sledovaného období

V průběhu sledován prošel veřejný prostor na ulici Francouzská výraznou proměnou. Změnou byly dotčeny chodníky, kde proběhla její celková výměna.

Obrázek 2 - znázornění změn veřejného prostoru v ulici Francouzská (zdroj: vlastní zpracování)



■ Změna vozovky


■ Změna chodníků

Betonový povrch byl nahrazen dlažbou, což funkčností a z estetického hlediska přispělo k celkově pozitivnímu působení ulice. Vozovka byla také svědkem své proměny, kde starý asfaltový povrch byl vyměněn za nový. V neposlední řadě se změna dotkla reorganizace parkovacích míst, která byla nově systematizována v podobě modrých zón.

Vyhodnocení zásahu veřejného prostoru

Maximální vliv, jelikož došlo ke změně celého veřejného prostoru.

Obrázek 3 - zachycení proměny veřejného prostoru (zdroj: Google maps)



Před

Po

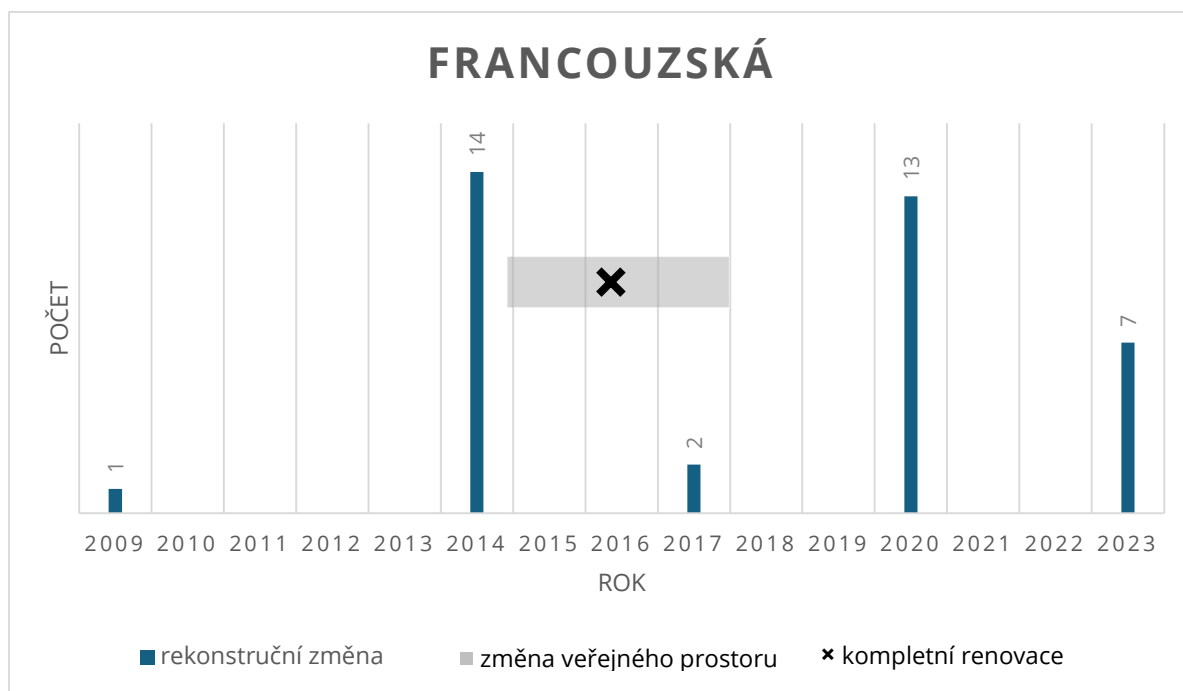
Měřítko hodnocení

Komplexní renovace.

1.1.2 Celkové hodnocení ulice Francouzská

Jedná se o ulici, kde během sledovacího období v této oblasti byl největší počet změn jednotlivých budov. Celkově zde bylo evidováno 72 budov, kdy 37 objektů bylo zasaženo nějakou stavební úpravou.

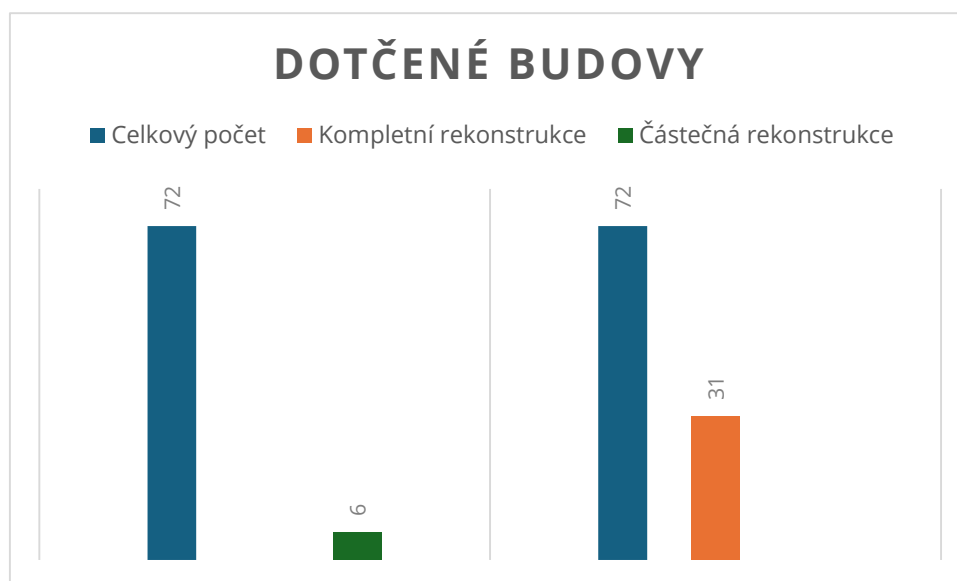
Graf 1 - změny veřejného prostoru a zástavby v ulici Francouzská (zdroj: vlastní zpracování)



Graf znázorňuje počet rekonstrukčních změn, zásahů do veřejného prostoru a minimálních renovací na ulici Francouzská v letech 2009–2023.

V procentuálním zastoupení se jedná o 60 %. Ve většině případů se jednalo o zásahy kompletní rekonstrukce. V ojedinělých případech šlo o drobné úpravy v podobě obnovy fasád, demolice staré budovy a výstavba nové budovy.

Graf 2 - počet dotčených budov dle typu rekonstrukce (zdroj: vlastní zpracování)



Graf vyjadřující dotčené budovy změnou ke vztahu celkového počtu evidovaných budov

Proměna veřejného prostoru probíhala v letech 2011-2015 (viz. Kapitola 1.1.1), z jejího hlediska došlo k výrazné proměně ulice, která zlepšila ekologii a udržitelnost ulice.

1.2 Stará

Ulice Stará se řadí mezi jedny z klíčových os městské části Zábřehovice, již podle názvu je jasné, že se jedná o ulici, kde se projevuje urbanistická historie.

Obrázek 4 - výřez mapy ulice Stará (zdroj: vlastní zpracování)



Dominantou této ulice jsou zejména činžovní domy, často tyto budovy nesou prvky historické architektury, ať už se jedná o neorenesance nebo neoklasicismus. Ulice nese atmosféru typické dělnické ulice. Část domu byla v průběhu 20 století upravena a přestavena, což vyvolá pestrý dojem z ulice. Dnes se jedná o dynamický mix charakteru, kde se částečně zachoval historický ráz doplněn o moderní architektonické prvky.

1.2.1 Hodnocení změn veřejného prostoru

Charakter sledovaného období

Ulice během sledovacího období prošla významnou změnou, která se dotkla celkového charakteru budovy.

Obrázek 5 - znázornění změn veřejného prostoru v ulici Stará (zdroj: vlastní zpracování)



■ Změna vozovky

■ Změna chodníků

Došlo k výměně vozovky, dlažební povrch byl nahrazen asfaltem, což přispělo k menší hlučnosti a modernímu vzhledu komunikace. Zároveň byly modernizovány chodníky po obou stranách, kde byla viditelná směs všech materiálů, ta byla nahrazena za jednotnou dlažbu. Součástí této proměny byla redukce zeleně, v podobě kácení stromů, což pomohlo ulici v podobě otevřenosti prostoru a novou organizaci ulice. V poslední řadě přišla změna parkovacího systému, byly vybudovány podélné ostrůvky pro stání a zavedení systému parkování modré zóny.

Vyhodnocení zásahu do veřejného prostoru

Maximální vliv, jelikož došlo ke změně celého veřejného prostoru.

Obrázek 7 - zachycení proměny veřejného prostoru (zdroj: Google maps)



Před

Po

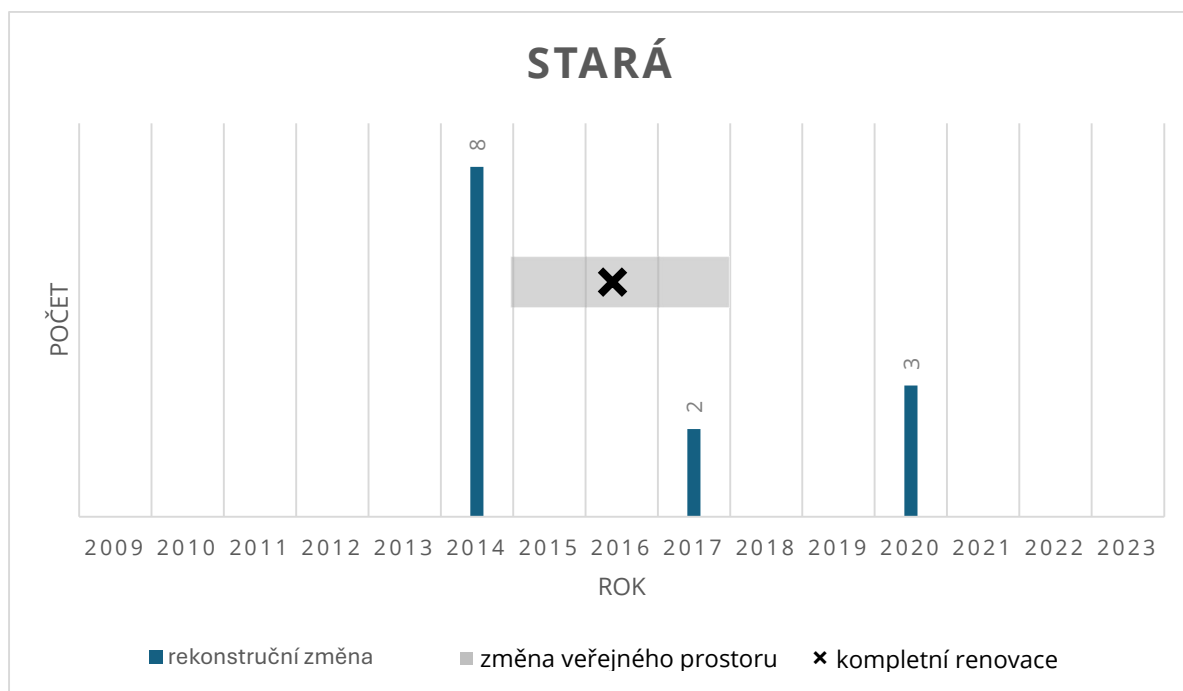
Měřítko hodnocení

Kompletní renovace.

1.2.2 Celkové hodnocení ulice Stará

Ulice Stará byla součástí své proměny jak v soukromém, tak i ve veřejném prostoru. Bylo zde evidováno 20 budov, kde z nich prošlo nějakou změnou 13 budov.

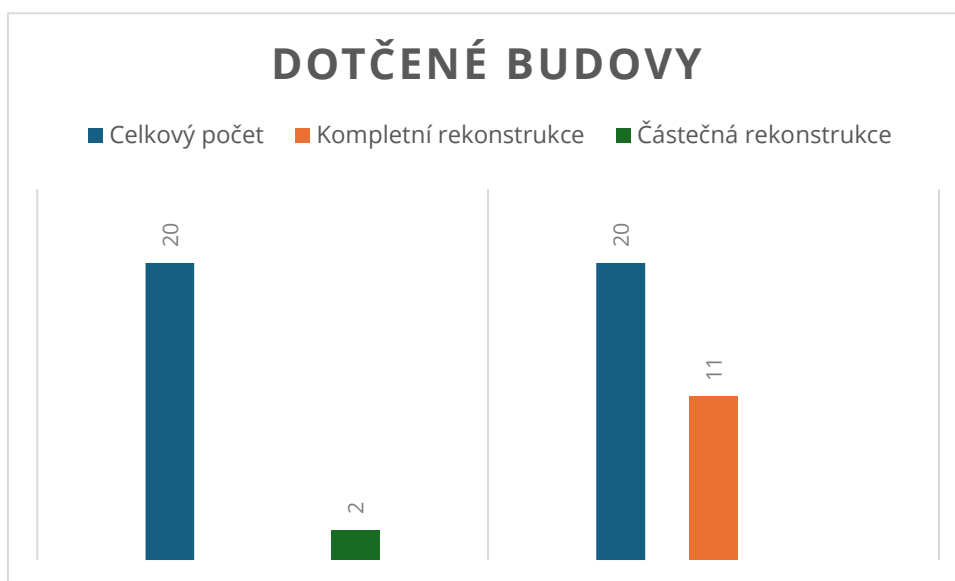
Graf 3 - změny veřejného prostoru a zástavby v ulici Stará (zdroj: vlastní zpracování)



Graf znázorňuje počet rekonstrukčních změn, zásahů do veřejného prostoru a minimálních renovací na ulici Stará v letech 2009–2023.

To odpovídá v procentuálním zastoupením 82 %. Úpravy se týkaly zejména opravy fasád apod. Z těch větších uprav byla rekonstrukce budovy a výstavba, to mělo zásadní vliv na celkový charakter a dojem ulice.

Graf 4 - počet dotčených budov dle typu rekonstrukce (zdroj: vlastní zpracování)



Graf vyjadřující dotčené budovy změnou ke vztahu celkového počtu evidovaných budov

Veřejný prostor byl upraven v období roku 2012-2016, kde se jednalo o kompletní renovaci (viz. Kapitola 1.2.1), jenž také měl také zásadní dopad na celkové vnímání ulice.

1.3 Hvězdová

Ulice Hvězdová je skromnou a malou ulicí, kde je její charakter nedílnou součástí Zábřovic, je zejména obklopena starší zástavbou a hlavní dominantou je zde muzeum romské kultury.

Obrázek 6 - Výřez mapy ulice Hvězdová (zdroj: vlastní zpracování)



V blízkosti je park Eugena Horváta, první veřejné prostranství pojmenované po romské osobnosti. Nachází se zde hlavně starší činžovní domy.

1.3.1 Hodnocení změn veřejného prostoru


Charakter sledovaného období

Veřejný prostor byl svědkem velmi omezených změn. Nejvýraznější zásah změn proběhl v podobě nové výsadby stromů, která přispěla ke zlepšení ekologickému a estetickému působení ulice. Obnova chodníků proběhla výjimečně pouze v okolí jedné budovy, zbytek uličního profilu zůstal nezměněn.

Vyhodnocení zásahu do veřejného prostoru

Minimální vliv, jelikož došlo dílčím úpravám veřejného prostoru.

Obrázek 7 - zachycení proměny veřejného prostoru (zdroj: Google maps)



Před

Po

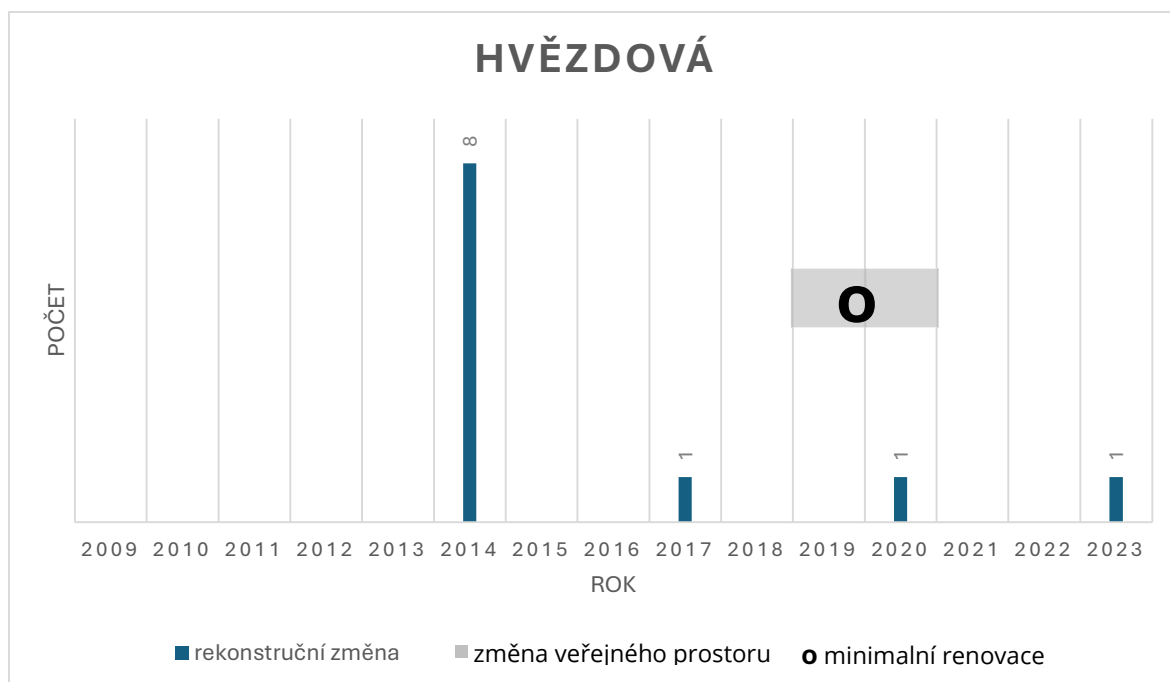
Měřítko hodnocení

Minimální renovace.

1.3.2 Celkové hodnocení ulice Hvězdová

Ulice Hvězdová během sledovacího období zaznamenala významnou aktivitu v podobě dotčených budov změnou. Z celkových evidovaných 14 budov bylo upraveno 11, tedy okolo 71 %.

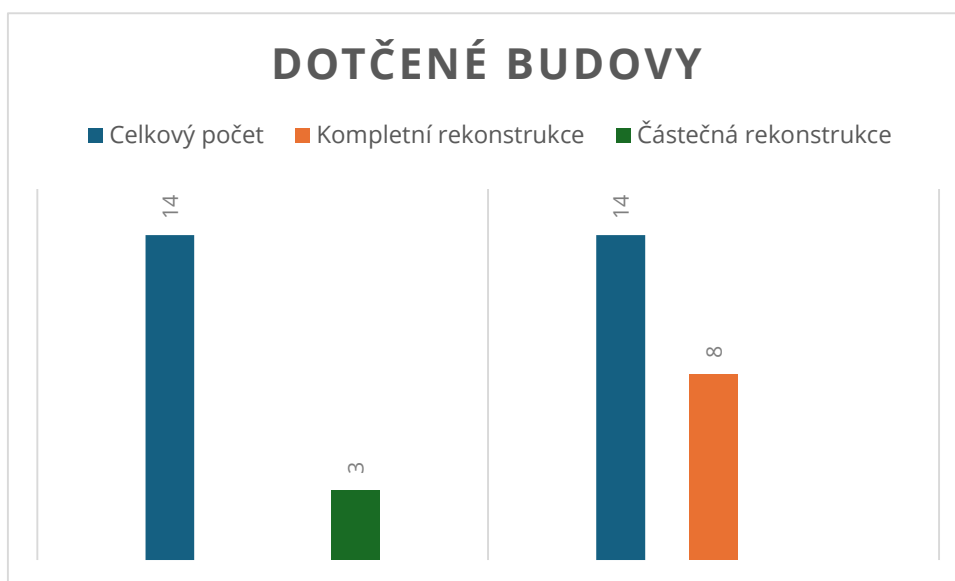
Graf 5 - změny veřejného prostoru a zástavby v ulici Hvězdová (zdroj: vlastní zpracování)



Graf znázorňuje počet rekonstrukčních změn, zásahů do veřejného prostoru a minimálních renovací na ulici Hvězdová v letech 2009–2023.

Většinou šlo o drobné úpravy (oprava fasády apod) nebo větších změn, kde se jedná o kompletní zrekonstruované budovy, modernizaci budovy apod.

Graf 1 - počet dotčených budov dle typu rekonstrukce (zdroj: vlastní zpracování)



Graf vyjadřující dotčené budovy změnou ke vztahu celkového počtu evidovaných budov

Veřejný prostor v období roku 2019 byl velmi minimálně dotčen změnou (viz. Kapitola 1.3.1). Tyto změny měly minimální vliv na celkový charakter ulice.

1.4 Příkop

Ulice Příkop se nachází mezi dvěma významnými a velmi rušnými ulicemi, a to Milady Horákové a Bratislavská. Je to velmi využívaný dopravní uzel a je součástí městského okruhu.

Obrázek 8 - výřez mapy ulice Příkop (zdroj: vlastní zpracování)



V rámci urbanizace a přirozeného rozvoje města se ulice postupně měnila, zejména od druhé poloviny 19. století, kdy začala městská zástavba nahrazovat původní domy. Dominantou ulice je komplex IBC (International Business Center), který byl postaven 20. století, dnes se jedná o oblast obchodní a administrativní činnosti.

1.4.1 Hodnocení změn veřejného prostoru

Charakter sledovaného období

V této ulici během sledovacího období nebyly provedeny zásadní úpravy veřejného prostoru. Kromě drobných úprav v podobě dopravního značení a její údržby nedošlo k výrazné změně, tedy celkový stav tak zůstal bez jakýkoliv změn.

Vyhodnocení zásahu do veřejného prostoru

Žádný vliv, jelikož nedošlo k žádným změnám.

Obrázek 9 - zachycení proměny veřejného prostoru (zdroj: Google maps)



Před

Po

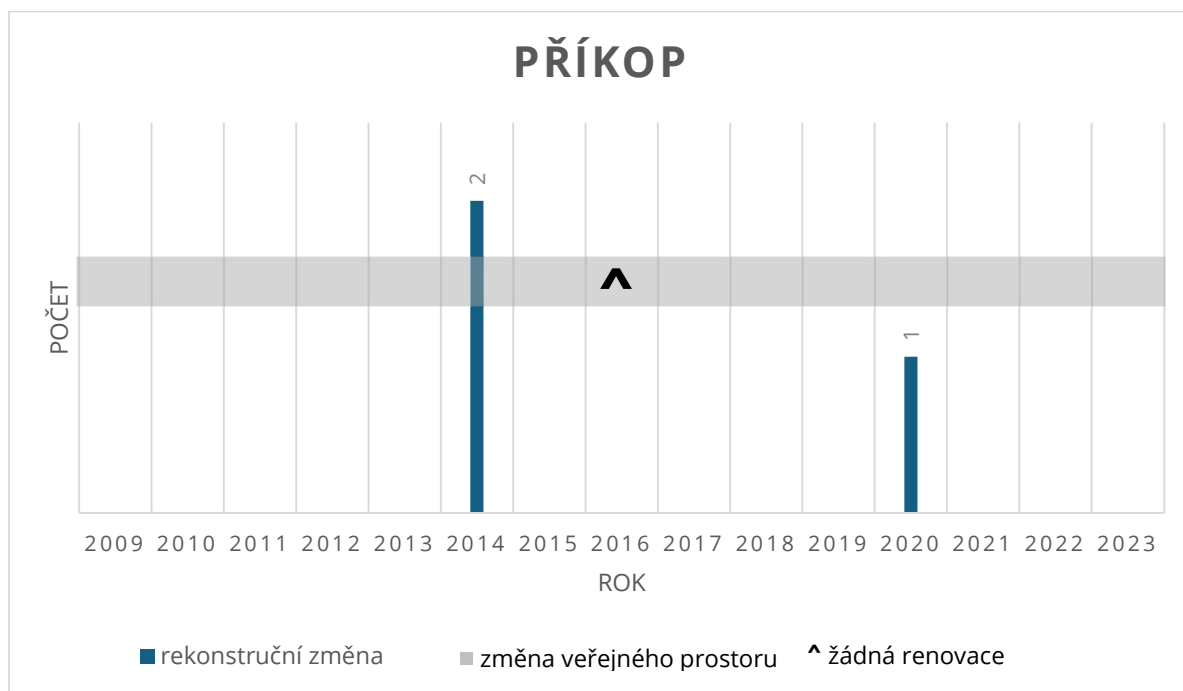
Měřítko hodnocení

Žádná renovace.

1.4.2 Celkové hodnocení ulice Příkop

Ulice Příkop zažila velmi omezené aktivity, jak ve veřejném prostoru, tak v soukromém sektoru.

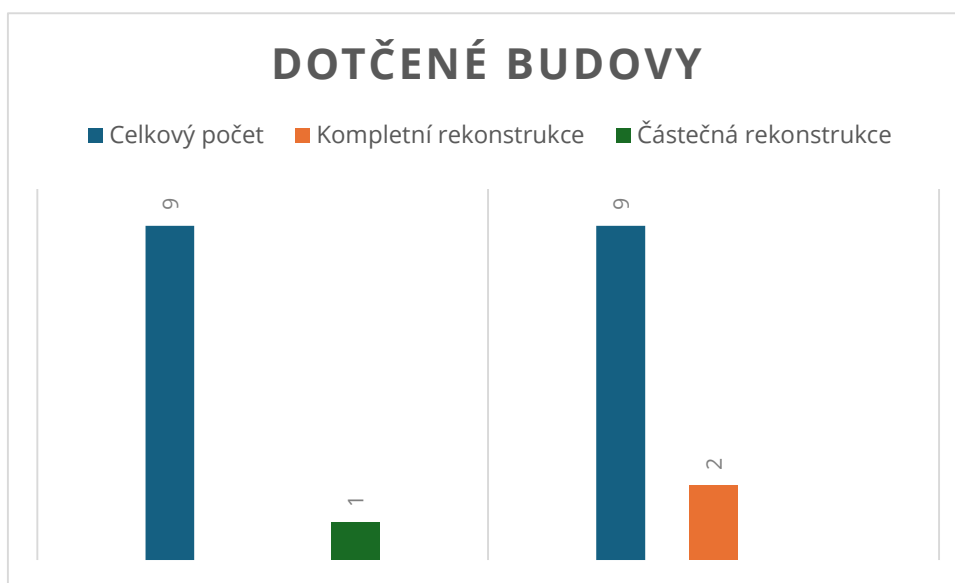
Graf 6 - změny veřejného prostoru a zástavby v ulici Příkop (zdroj: vlastní zpracování)



Graf znázorňuje počet rekonstrukčních změn, zásahů do veřejného prostoru a minimálních renovací na ulici Příkop v letech 2009–2023.

Z 9 evidovaných budov, byly dotčeny změnou pouze 3. V těchto případech šlo zejména o obnovu a opravu fasád.

Graf 7 - počet dotčených budov dle typu rekonstrukce (zdroj: vlastní zpracování)



Graf vyjadřující dotčené budovy změnou ke vztahu celkového počtu evidovaných budov

Veřejný prostor zde neměl žádný vliv, jelikož během sledovacího období nedošlo k žádné renovaci veřejného prostranství (viz. Kapitola 1.4.1.).

1.5 Příční

Ulice Příční také spojuje ulici Milady Horákovou s Bratislavskou. Rozdílem je, že se jedná o klidnější ulici.

Obrázek 10 - výřez mapy ulice Příční (zdroj: vlastní zpracování)



Jedná se krátkou ulici, avšak bohatou, co se týče zástavby. Je zde rozmanitá architektura, kde můžeme objevit prvorepublikové domy, ale i modernější výstavbu. Jako většina ulic v této části byla spojená s průmyslem (textilním), což se podepisuje i v dnešním charakteru ulice.

1.5.1 Hodnocení změn veřejného prostoru


Charakter sledovaného období

Ve sledovacím období na ulici Příční proběhla proměna veřejného prostoru částečně. Tyto změny se týkaly parkování, kde bylo zavedené systémové parkování v podobě modrých zón a zeleně, konkrétně k její redukci – pokácení zastaralých stromů. Tyto změny měly vliv na charakter ulice, ale bez většího zásahu nebyl tento zásah tak patrný.

Vyhodnocení zásahu do veřejného prostoru

Minimální vliv, jelikož došlo dílčím úpravám veřejného prostoru.

Obrázek 11 - zachycení proměny veřejného prostoru (zdroj: Google maps)



Před

Po

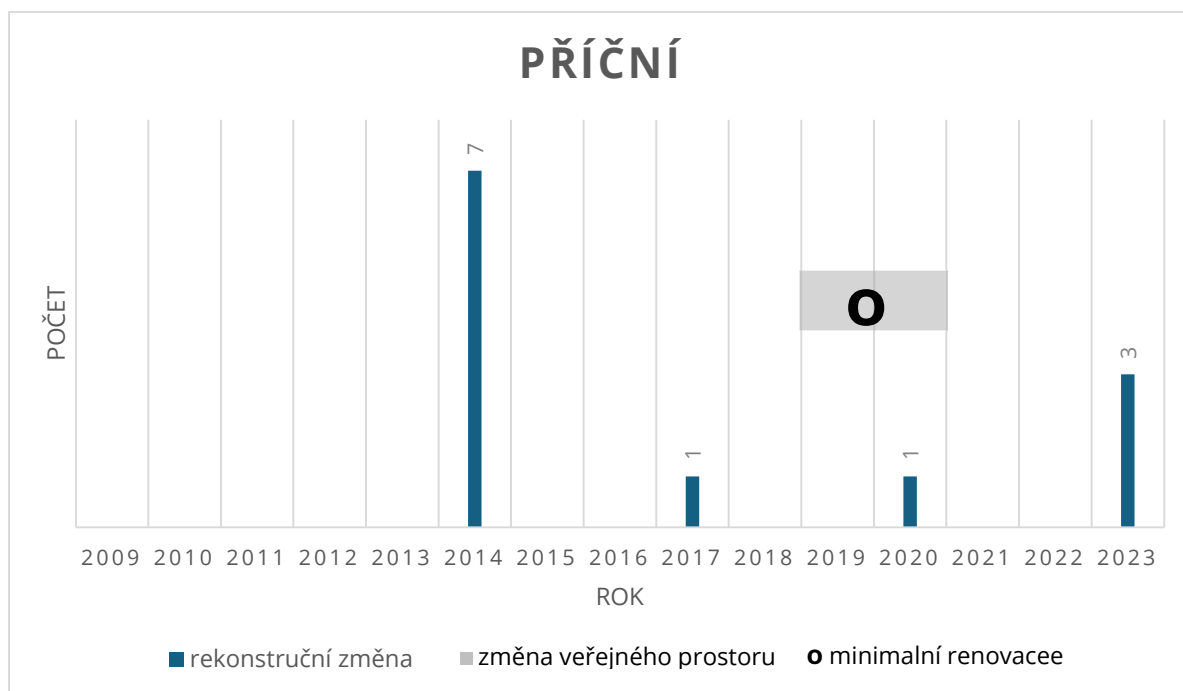
Měřítko hodnocení

Minimální renovace.

1.5.2 Celkové hodnocení ulice Příční

Ulice Příční během sledovacího období zaznamenána změna z většiny budov v soukromé výstavbě. Celkově zde bylo evidováno 24 budov, kde změnou prošlo 11 budov, to odpovídá přibližně 41 %.

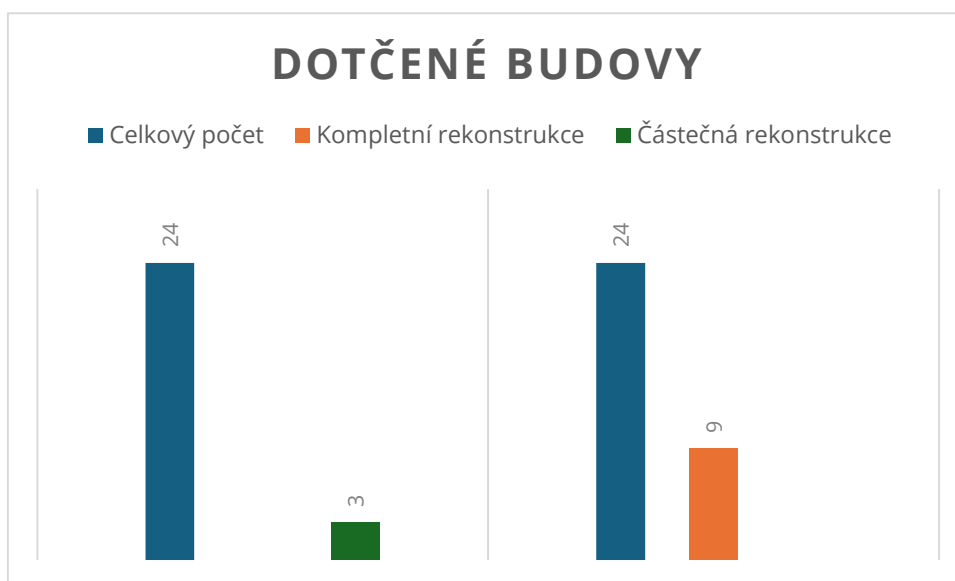
Graf 8 - změny veřejného prostoru a zástavby v ulici Příční (zdroj: vlastní zpracování)



Graf znázorňuje počet rekonstrukčních změn, zásahů do veřejného prostoru a minimálních renovací na ulici Příční v letech 2009–2023.

V této ulici se změny budov týkaly hlavně drobného charakteru, renovace fasád a výměny vyplní.

Graf 9 - počet dotčených budov dle typu rekonstrukce (zdroj: vlastní zpracování)



Graf vyjadřující dotčené budovy změnou ke vztahu celkového počtu evidovaných budov

Veřejný prostor v období roku 2017-2020 byl předmětem mírných změn (viz. Kapitola 1.5.1), což se promítlo do celkového vnímání ulice, která působí totožně v celém sledovacím období.

Seznam použitých grafů

Graf 1 - změny veřejného prostoru a zástavby v ulici Francouzská (zdroj: vlastní zpracování).....	4
Graf 2 - počet dotčených budov dle typu rekonstrukce (zdroj: vlastní zpracování).....	4
Graf 3 - změny veřejného prostoru a zástavby v ulici Stará (zdroj: vlastní zpracování).....	9
Graf 4 - počet dotčených budov dle typu rekonstrukce (zdroj: vlastní zpracování)	10
Graf 5 - změny veřejného prostoru a zástavby v ulici Hvězdova (zdroj: vlastní zpracování).....	13
Graf 6 - změny veřejného prostoru a zástavby v ulici Příkop (zdroj: vlastní zpracování).....	17
Graf 7 - počet dotčených budov dle typu rekonstrukce (zdroj: vlastní zpracování)	18
Graf 8 - změny veřejného prostoru a zástavby v ulici Příční (zdroj: vlastní zpracování).....	21
Graf 9 - počet dotčených budov dle typu rekonstrukce (zdroj: vlastní zpracování)	22

Seznam použitých obrázků

Obrázek 1 - výřez mapy ulice Francouzská (zdroj: vlastní zpracování)	1
Obrázek 2 - znázornění změn veřejného prostoru v ulici Francouzská (zdroj: vlastní zpracování).....	2
Obrázek 3 - zachycení proměny veřejného prostoru (zdroj: Google maps).....	3
Obrázek 4 - výřez mapy ulice Stará (zdroj: vlastní zpracování).....	6
Obrázek 5 - znázornění změn veřejného prostoru v ulici Stará (zdroj: vlastní zpracování).....	7
Obrázek 6 - Výřez mapy ulice Hvězdová (zdroj: vlastní zpracování)	11
Obrázek 7 - zachycení proměny veřejného prostoru (zdroj: Google maps).....	12
Obrázek 8 - výřez mapy ulice Příkop (zdroj: vlastní zpracování)	15
Obrázek 9 - zachycení proměny veřejného prostoru (zdroj: Google maps).....	16
Obrázek 10 - výřez mapy ulice Příční (zdroj: vlastní zpracování).....	19
Obrázek 11 - zachycení proměny veřejného prostoru (zdroj: Google maps)	20